



DIVIETI DI NAVIGAZIONE E LIMITI DI VELOCITÀ IN VIGORE SUL LAGO D'ISEO

NORME GENERALI

Divieto d'alaggio e utilizzo moto d'acqua

Divieto disposto con ordinanza sindacale emessa dal Comune territorialmente competente ai sensi del Titolo III comma 3 della O.P.G.R. n. 58600 del 03/07/1997 e s.m.i.

Divieto di navigazione






- alle imbarcazioni tipo off-shore

e nelle zone:

- di balneazione
- mantenute a canneto
- opportunamente segnalate

Divieti e limiti alla velocità di navigazione disposti dalla O.P.G.R. n. 58600 del 03/07/1997 e s.m.i.

LIMITI DI VELOCITÀ

-  Da 0 a 50 mt dalla linea di costa:
velocità massima **5 nodi** (miglia/ora) con rotta perpendicolare alla costa
-  Da 50 a 150 mt dalla linea di costa:
velocità massima **10 nodi** (miglia/ora)
-  Da 150 mt dalla linea di costa:
velocità massima **diurna 27 nodi** (miglia/ora)
velocità massima **notturna 10 nodi** (miglia/ora)
-  Nella zona di Monte Isola:
velocità massima **10 nodi** (miglia/ora)
-  Navigazione consentita a sola marcia inserita
(velocità minima consentita dall'unità di navigazione):

Zona 4 Bogn di Zorzino - Linee di confine:
Punta Croci Bergamasche, Punta Zorzino

Zona 5 Sarnico, Paratico - Linee di confine:
Località Cà Bianca, Pontile Porto di Sarnico fino alla diga

Zona 6 Clusane d'Isèo - Linee di confine:
Punta Clusane, località Sassabaneke fino a 500 metri dalla costa

